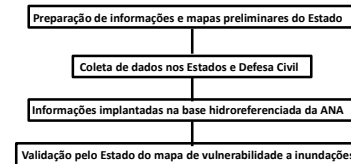


Vulnerabilidade: grau de suscetibilidade ou de risco a que está exposta uma população de sofrer danos por um desastre natural

O Projeto Atlas de Vulnerabilidade a Inundações é focado nos eventos de inundações graduais ou de planície, os quais possuem como característica principal a subida e a descida paulatina dos níveis dos rios. São, em quase todo o País, sazonais e podem acarretar em desastres com significativas perdas econômicas nas regiões afetadas, embora o número de mortes seja inferior a outros fenômenos relacionados à água, como as enxurradas, por exemplo.

Etapas de Execução do Projeto Atlas de Vulnerabilidade a Inundações:



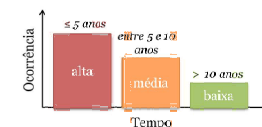
Atividades realizadas até à disponibilização dos mapas:

Definição dos Trechos Inundáveis:
a. Preparação dos mapas de hidrografia ao milionésimo por Estado;
b. Cronograma de reuniões com os órgãos gestores de recursos hídricos e Defesas Cíveis Estaduais;
c. Visita aos Estados para apresentação e coleta de dados nos órgãos gestores Estaduais e Defesa Civil;
d. Recebimento e interpretação das bases trabalhadas pelos Estados;
e. Aplicação a base hidroreferenciada da ANA;
f. Avaliação dos resultados em conjunto com os Estados;
g. Confecção do Mapa de Trechos Inundáveis do Brasil, com recortes Nacional, por Regiões, por Estados e por bacia hidrográfica.

Definição da Vulnerabilidade:
a. Construção da matriz de vulnerabilidade;
b. Avaliação dos resultados da matriz com os órgãos gestores de recursos hídricos e a Defesa Civil dos Estados;
c. Confecção do Mapa de Vulnerabilidade às Inundações dos principais rios brasileiros, na escala ao milionésimo, em recortes Nacional, Estadual, por Regiões e bacias hidrográficas.

Etapas da Construção da Matriz de Vulnerabilidade

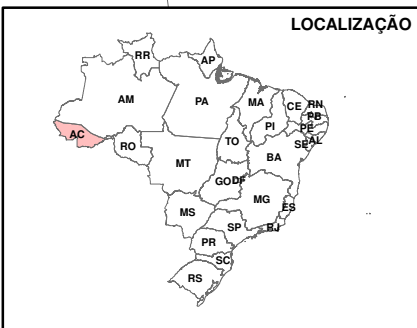
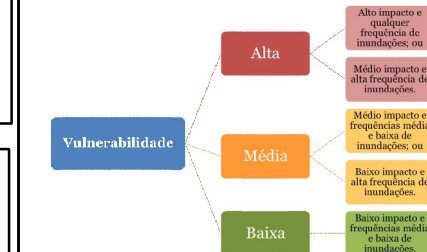
1 - Intervalos para Classificação da Ocorrência de Inundações



2 - Intervalos de classes dos impactos

Alto Alto risco de dano à vida humana e danos significativos a os serviços essenciais, instalações e obras de infraestrutura públicas e residenciais
Médio Danos razoáveis a serviços essenciais, instalações e obras de infraestrutura públicas e residenciais
Baixo Danos localizados

3 - Definição da vulnerabilidade a inundações



República Federativa do Brasil
Dilma Vana Rousseff
Presidente

Ministério do Meio Ambiente – MMA
Isabella Teixeira
Ministra

Agência Nacional de Águas - ANA
Diretoria Colegiada
Vicente Andreu Gullio - Diretor-Presidente
Paulo Lopes Varella Neto
Dalvino Troccoli Franca
João Gilberto Lotufo Conejo

EQUIPE TÉCNICA – AGÊNCIA NACIONAL DE ÁGUAS
Coordenação - Superintendência de Usos Múltiplos e Eventos Críticos - SUM
Joaquim Guedes Corrêa Gondim Filho (Superintendente)
Coordenação Geral

João Gilberto Lotufo Conejo (Diretor)
Joaquim Guedes Corrêa Gondim Filho (Superintendente)
Marcelo Jorge Medeiros (Gerente)
Adalberto Meller
Concepção do projeto

Marcelo Jorge Medeiros (Gerente)
Coordenação Executiva

Geraldo José Lucatelli Doria de Araújo Júnior
Produção Cartográfica

Eurides de Oliveira
Manfredo Pires Cardoso
Márcia Regina Silva Cerqueira Coimbra
Othon Fialho de Oliveira
Priscyla Conti de Mesquita
Valdemar Santos Guimarães
Colaboradores

ENTIDADES ESTADUAIS PARTICIPANTES


Acre
Secretaria de Estado de Meio Ambiente – SEMA
Fundação de Tecnologia do Estado do Acre – FUNTAC
Universidade Federal do Acre – UFAC
Instituto Federal do Acre – IFAC
Prefeitura Municipal de Rio Branco – PMRB
Corpo de Bombeiros Militar do Acre – CBMAC
Coordenação Estadual de Defesa Civil – CEDEC

PARCEIROS INSTITUCIONAIS FEDERAIS
Companhia de Pesquisa de Recursos Minerais – CPRM
Companhia Hidro Elétrica do São Francisco – CHESF
Companhia de Desenvolvimento dos Vales do São Francisco e do Parnaíba - CODEVASF
Departamento Nacional de Obras Contra as Secas – DNOCS
Instituto Brasileiro do Meio Ambiente e dos Recursos Naturais Renováveis – IBAMA

© Agência Nacional de Águas – ANA, 2013
Setor Policial Sul, Área 5, Quadra 3, Blocos B, L, M e T
CEP 70610-200, Brasília – DF
PABX: (61) 2109-5400
www.ana.gov.br

Convenções Cartográficas

- Sede Municipal
- Hidrografia ao Milionésimo
- Trechos de Curso D'água Inundáveis
- Vulnerabilidade
- Alta
- Média
- Baixa
- Limite Estadual
- Massa D'água



GEOGRAPHIC COORDINATE SYSTEM - GCS
DATUM SOUTH AMERICAN 1969
BASE CARTOGRÁFICA AO MILIONÉSIMO 2010 DO IBGE

Dezembro - 2013

No Acre foram identificados 786 trechos inundáveis em 50 cursos d'água nos 22 municípios. Do total, 184 (23%) foram considerados de alta vulnerabilidade; 164 (21%), de média; e 438 (56%), de baixa. Em Rio Branco foram identificados 50 trechos inundáveis, dos quais 43 altamente vulneráveis a inundações graduais.